





NYBYGGNADSKARTA		Datum: 2017-01-11
Fastighet: TÄRNAN 7		Areal m ² : 663
Gatuadress: Fjällvägen 19	Koordinatsystem SWEREF 99 13 30	Höjdsystem RH 2000


 Samhällsbyggnadsförvaltningen
 Ritad av:
 Magnus Olsson
 Mätningingenjör

Detaljplan aktnr: 1167-P89/0130 Detaljplan antagen: 1989-01-30 Fastigheten registrerad: 2010-05-11

VA-information	Ledningsdiameter och material i förbindelsepunkt	Vattengång i förbindelsepunkt	Uppdämningsnivå
Ledningstyp			
Vatten (V) 	32 PE		
Spillvatten (S) 	110 PP	+ 41,03	
Dagvatten (D) 	160 PP	+ 41,32	

För ledningsuppgifterna svarar NSVA, för frågor ring 010-490 97 00 eller besök www.nsva.se

Övrig ledningsinformation

Befintliga eller planerade ledningar för el, fjärrvärme, gas och tele är ej redovisade på nybyggnadskartan. Det åligger varje byggherre att före start av ett byggprojekt inhämta uppgifter från respektive ledningsägare.

Grundkarta

Fastighetsgräns	Bostadshus, husiv	Staket	Marken får inte bebyggas
36:312 Traktgräns	Bostadshus, talkontur	Häck mitt	Marken får endast byggas med uthus och garage
HYLNINGE Registerområde	Garage, uthus	Väg, gång o cykelbana	Högsta byggnadshöjd
Gränspunkt	Skärmtak	Åker, symbol	Minsta resp. största taklutning i grader
10.2 Belysningsstolpe		Slättrecken	
10.2 Höjd över havet		Höjdkurvor	
+ Rutnät			

Redovisningen av gränser och rättigheter är inte juridiskt bindande.

